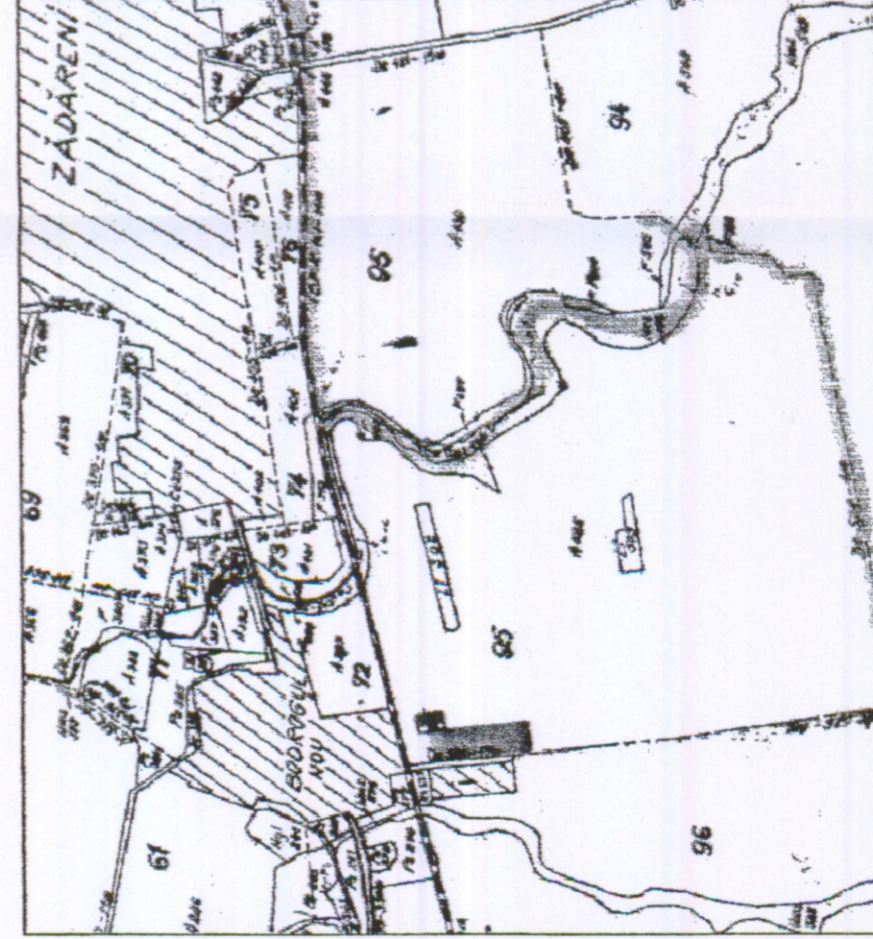


PLAN DE SITUATIE
SCARA 1:1000



PLAN DE INCADRARE IN ZONA



- Imcinto cu papaveri

Nota: Pentru obtinerea A.C.N. va rogita, prin c.u. neadhera
termului din circuitul nr. 987/2005.





Oficiul de Catastru si Publicitate Imobiliara ARAD
Nume si prenume: MARIUS-AURELIAN
Funcția constițier 1466

13 OCT. 2008



Nr. Pct.	Coordonate pct. de contur	X [m]	Y [m]	Lungimi laturi D(L1+I1)
32	520703.582	206341.380	119.623	
30	520718.771	206460.035	223.891	
36	520942.256	206446.580	124.809	
35	520926.408	206322.761	50.476	
37	520876.234	206328.273	126.296	
38	520750.350	206338.461	46.859	
S=27099.98mp				P=691.954m

C.F. nr.3031 Zadareni
Nr. top. 95.525/46/1
Suprafata din C.F. = 27100 mp
Sursa: Sursa de date din masuratori = 27100 mp



LEGENDA:
STALP JOASA TENSIUNE

BENEFICIAR: **SARAC NARCIS IOAN**
Adresa: loc. Arad
Acad. Teologica B.A. 2.8c. 2.4p.14

EXECUTANT: **P.F.A. GEORGHE SORIN**
Adresa: loc. Arad

SCARA: 1:1000
Data: Octombrie 2008

MASURAT	Teh. Gheorghe Sorin	Publicitate Imobiliara
DESENAT	Teh. Gheorghe Sorin	Administratie Urbana
VERIFICAT	Teh. Gheorghe Sorin	ON.C.C.C.

PLAN DE SITUATIE al bunului imobil pentru P.U.D.
C.F. nr. 3031 ZADARENI