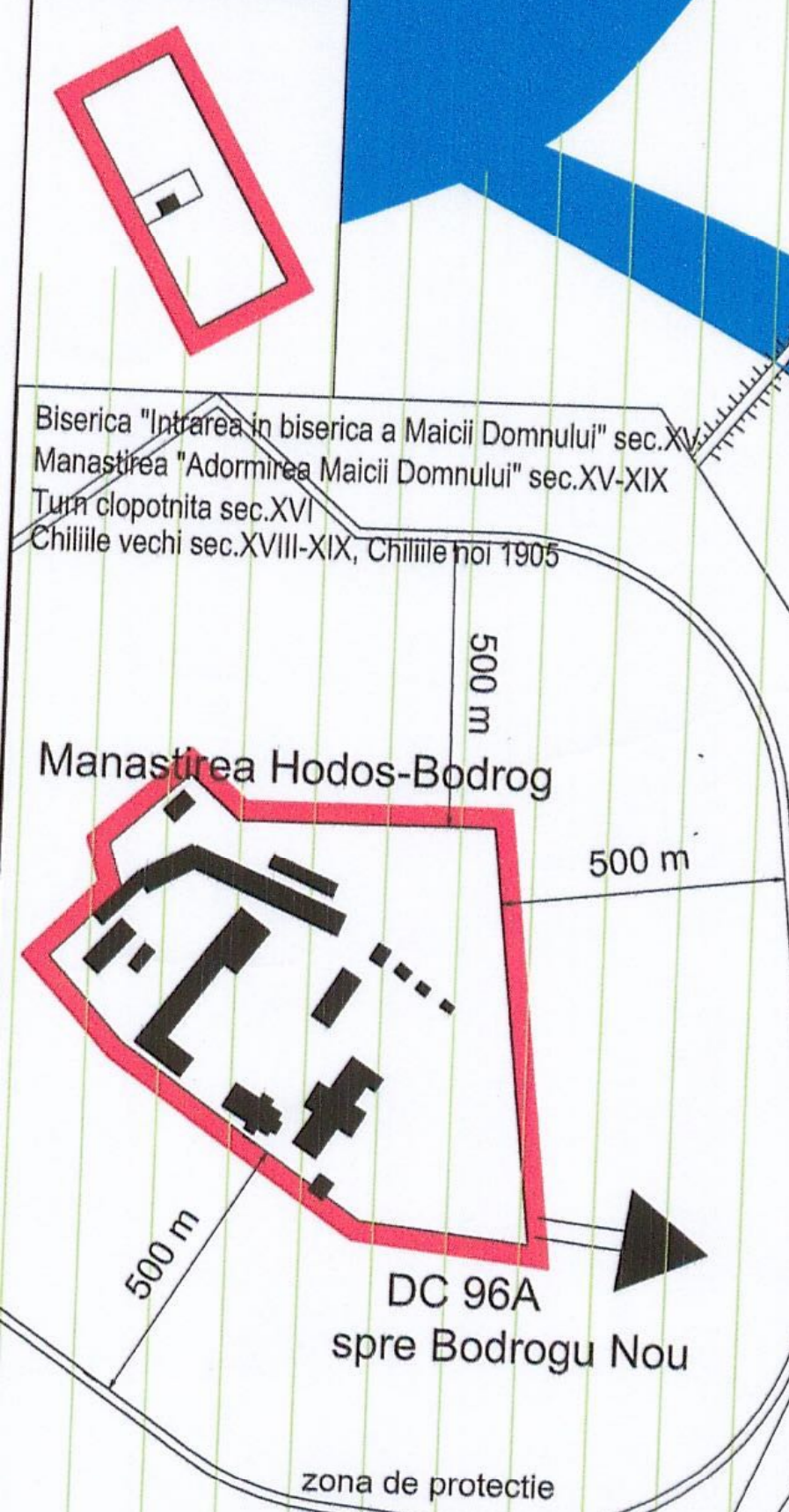
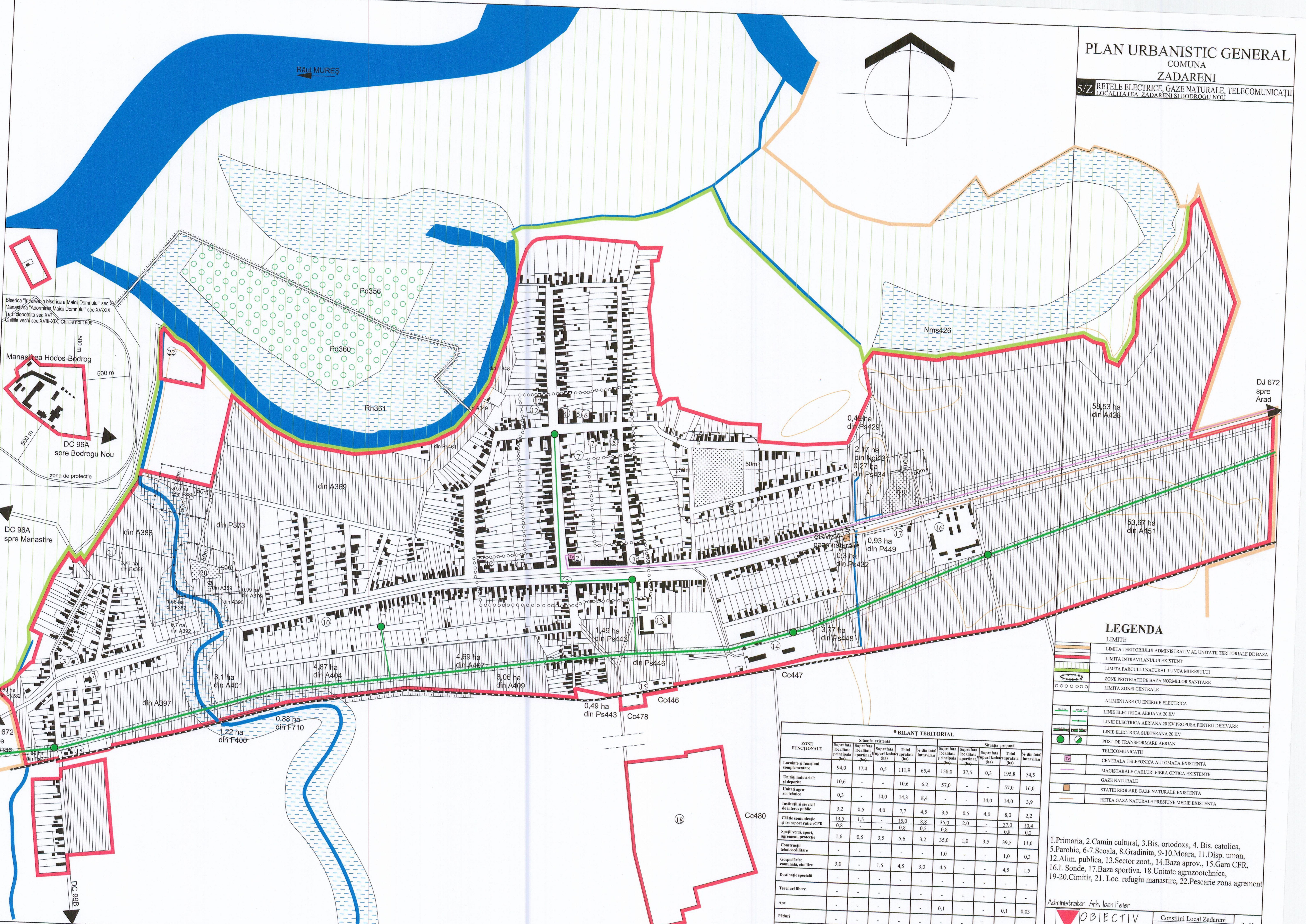
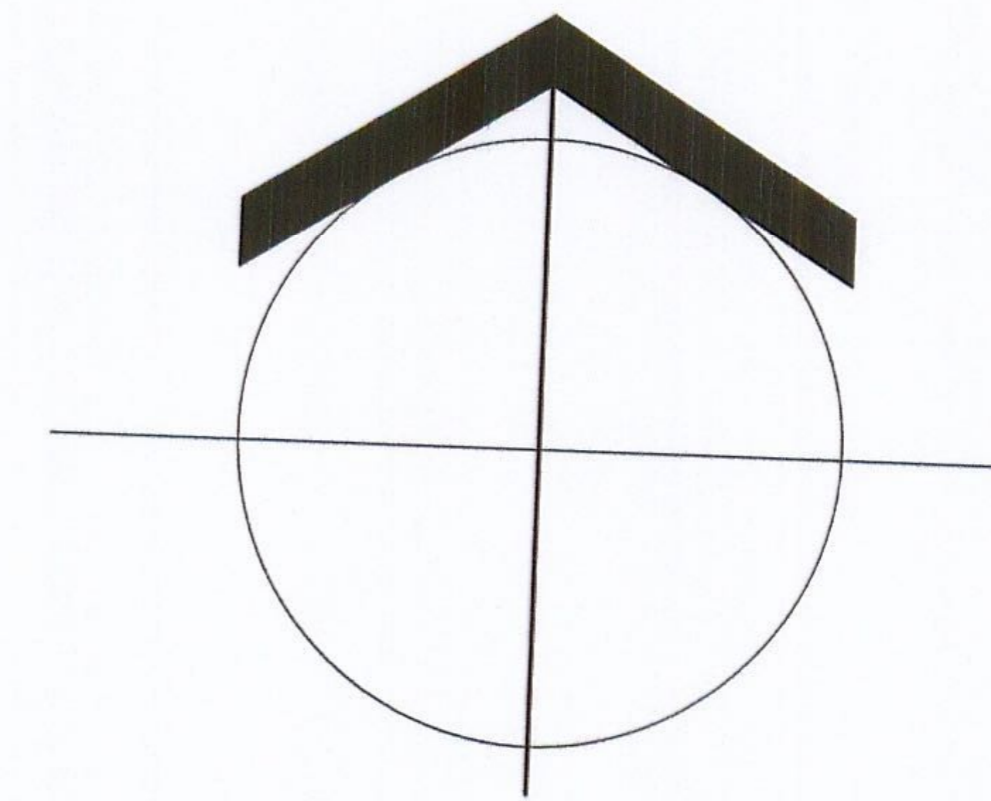


PLAN URBANISTIC GENERAL  
COMUNA  
ZADARENI

5/7 REȚELE ELECTRICE, GAZE NATURALE, TELECOMUNICAȚII  
LOCALITATEA ZADARENI ȘI BODROGU NOU



### LEGENDA

LIMITE

- LIMITA TERITORIULUI ADMINISTRATIV AL UNITATII TERRITORIALE DE BAZA
- LIMITA INTRAVILANULUI EXISTENT
- LIMITA PARCULUI NATURAL LUNCA MUREȘULUI
- ZONE PROTEJATE PE BAZA NORMELOR SANITARE
- LIMITA ZONEI CENTRALE

ALIMENTARE CU ENERGIE ELECTRICA

- LINIE ELECTRICA AERIANA 20 KV
- LINIE ELECTRICA AERIANA 20 KV PROPUASA PENTRU DERIVARE
- LINIE ELECTRICA SUBTERANA 20 KV

POST DE TRANSFORMARE AERIAN

TELECOMUNICAȚII

- CENTRALA TELEFONICA AUTOMATA EXISTENTĂ
- MAGISTRALA CABLURI FIBRA OPTICA EXISTENTE
- GAZE NATURALE
- STATIE REGLARE GAZE NATURALE EXISTENTA
- REȚEA GAZA NATURALE PRESIUNE MEDIE EXISTENTA

### \* BILANT TERITORIAL

ZONE FUNCTIONALE	Situatia existentă					Situatia propusă				
	Suprafata localitate principala (ha)	Suprafata apartinut (ha)	Suprafata supari izolate (ha)	Total (ha)	% din total intravilan	Suprafata localitate principala (ha)	Suprafata apartinut (ha)	Suprafata supari izolate (ha)	Total (ha)	% din total intravilan
Locuințe și funcțiuni complementare	94,0	17,4	0,5	111,9	65,4	158,0	37,5	0,3	195,8	54,5
Unități industriale și depozite	10,6	-	-	10,6	6,2	57,0	-	-	57,0	16,0
Unități agro-zootehnice	0,3	-	14,0	14,3	8,4	-	-	14,0	14,0	3,9
Instituții și servicii de interes public	3,2	0,5	4,0	7,7	4,5	3,5	0,5	4,0	8,0	2,2
Căi de comunicație și transport rutier/CFR	13,5	1,5	-	15,0	8,8	35,0	2,0	-	37,0	10,4
Spații verzi, sport, agrement, protecție	0,8	-	-	0,8	0,5	0,8	-	-	0,8	0,2
Spații verzi, sport, agrement, protecție	1,6	0,5	3,5	5,6	3,2	35,0	1,0	3,5	39,5	11,0
Construcții tehnicoedilitare	-	-	-	-	-	1,0	-	-	1,0	0,3
Gospodărire comună, cimitire	3,0	-	1,5	4,5	3,0	4,5	-	-	4,5	1,5
Destinație specială	-	-	-	-	-	-	-	-	-	-
Terenuri libere	-	-	-	-	-	-	-	-	-	-
Ape	-	-	-	-	-	0,1	-	-	0,1	0,03
Păduri	-	-	-	-	-	-	-	-	-	-

- Primaria, 2.Camin cultural, 3.Bis. ortodoxa, 4. Bis. catolica,
- Parohie, 6-7.Scoala, 8.Gradinita, 9-10.Moara, 11.Disp. uman,
- Alim. publica, 13.Sector zoot., 14.Baza aprov., 15.Gara CFR,
- 16.I. Sonde, 17.Baza sportiva, 18.Unitate agrozootehnica,
- 19-20.Cimitir, 21. Loc. refugiu manastire, 22.Pescarie zona agrement

Administrator Arh. Ioan Feter  
**OBIECTIV**  
Consiliul Local Zadareni